

SIENDO LAS 19:15 HORAS DEL DIA 2 DE MAYO DE 1984 Y CON LA PRESENCIA DEL C. PRESIDENTE MUNICIPAL, LIC. RAUL RANGEL HINOJOSA; C. SECRETARIO DEL AYUNTAMIENTO, LIC. ISMAEL GARZA T.; TESORERO MUNICIPAL, C.P. RICARDO GARZA VILLARREAL; ALCALDESA SUPLENTE, SRA. LUPINA SOLANO DE SADA; PRIMER REGIDOR, ING. DOMINGO BENAVIDES ARREDONDO; SEGUNDO REGIDOR, SRA. ERNESTINA MENDEZ DE PINALES; TERCER REGIDOR, SR. ARMANDO VALDEZ ALONSO; CUARTO REGIDOR, SR. MANUEL ARECHIGA DE LA ROSA; QUINTO REGIDOR, PROFR. JUAN MANUEL PUENTE RODRIGUEZ; SEXTO REGIDOR, SR. MAXIMINO SERRANO BELTRAN; SINDICO PRIMERO, SR. GONZALO ZAMBRANO PAEZ; SINDICO SEGUNDO, SR. JUSTO ROBLES-MARTINEZ; ALCALDE SEGUNDO JUDICIAL PROPIETARIO, LIC. JESUS MORALES ARIZPE; ALCALDE SEGUNDO JUDICIAL SUPLENTE, LIC. ARTURO RODRIGUEZ PEREZ; EN LA SALA DE CABILDO DE ESTE MUNICIPIO SE LLEVO A CABO LA SESION ORDINARIA CORRESPONDIENTE AL MES DE ABRIL BAJO EL SIGUIENTE ORDEN DEL DIA:

PRIMERO: EL LIC. ISMAEL GARZA T., DIO LECTURA AL ACTA DE LA SESION ANTERIOR LA CUAL FUE APROBADA POR TODOS LOS PRESENTES.

SEGUNDO: EL C.P. RICARDO GARZA VILLARREAL DIO A CONOCER EL ESTADO DE INGRESOS Y EGRESOS CORRESPONDIENTES AL MES DE MARZO EL CUAL SE RESUME A LA FORMA SIGUIENTE: LOS INGRESOS TOTALES ASCENDIERON A \$ 628,528,000 MILLONES DE PESOS, LOS CUALES SE INTEGRAN PRINCIPALMENTE POR LAS PARTIDAS QUE SE DESCRIBEN A CONTINUACION:

- \$ 99,088,000 POR CONCEPTO DE COOPERACION DE VECINOS.
- \$ 115,000,000 POR CONCEPTO DEL FIDEICOMISO DEL CONJUNTO HABITACIONAL SAN PEDRO.
- \$ 302,052,000 POR CONCEPTO DE INGRESOS PROPIOS.
- \$ 21,124,000 POR CONCEPTO DE FONDOS DESCENTRALIZADOS DEL GOBIERNO FEDERAL.

LOS EGRESOS TOTALES ASCENDIERON A \$ 466,885,000 DISTRIBUYENDOSE ESTA CANTIDAD DE LA MANERA SIGUIENTE:

- \$ 302,102,000 EN OBRAS PUBLICAS.
- \$ 127,418,000 EN GASTO CORRIENTE Y SERVICIO.

EL ESTADO DE INGRESOS Y EGRESOS FUE APROBADO POR TODOS LOS PRESENTES SIENDO ADEMAS APROBADO Y FIRMADO EN SUS TERMINOS POR EL C. REGIDOR COMISIONADO DE HACIENDA ING. DOMINGO BENAVIDES ARREDONDO.

TERCERO: SR PRESENTO UNA SOLICITUD DE DONACION DE UN TERRENO - MUNICIPAL POR PARTE DE LOS VECINOS DE LA COLONIA LOMAS DE TAMPIQUITO PARA CONSTRUIR UN JARDIN DE NIÑOS FEDERAL DENOMINADO DR. - CARLOS GARCIA RODRIGEZ, DICHO TERRENO TIENE UN AREA DE 2,238.95- MTS². COLINDANDO CON PROPIEDAD PRIVADA DEL PUNTO 3 AL PUNTO 3¹- CON RUMBO N 67°59' 29" W Y UNA DISTANCIA DE 21.34 MTS. DEL PUNTO- 3¹ AL PUNTO 4 CON RUMBO N 67°59' 29" W Y UNA DISTANCIA DE 38.0 - MTS. DEL PUNTO 4 AL PUNTO 5 CON UN RUMBO N 68°57' 45" W Y UNA - DISTANCIA DE 8.64 MTS; COLINDANDO CON AREA MUNICIPAL DEL PUNTO 5 - AL PUNTO 6 CON RUMBO S 59°53' 15" W Y UAN DISTANCIA DE 10.11 MTS. DEL PUNTO 6 AL PUNTO 7 CON RUMBO S 67°56' 58" W Y UNA DISTANCIA - DE 20.24 MTS; COLINDANDO CON LA CALLE AMATISTA DEL PUNTO 7 AL PUNTO 8 CON RUMBO S 60°28' 12" E Y UNA DISTANCIA DE 46.95 MTS. DEL - PUNTO 8 AL PUNTO 9 CON RUMBO S 65° 14' 49" E Y UNA DISTANCIA DE - 19.88 MTS DEL PUNTO 9 AL PUNTO 10 CON RUMBO S 25° 14' 49" W Y UNA DISTANCIA DE 4.06 MTS. DEL PUNTO 10 AL PUNTO 11 CON RUMBO S 65° - 24' 12" E Y UNA DISTANCIA DE 21.42 MTS., COLINDANDO CON AREA MUNI- CIPAL DEL PUNTO 11 AL PUNTO 3 CON RUMBO N 23° 57' 44" E Y UNA DIS- TANCIA DE 34.35 MTS.

EL C. ALCALDE COMENTO QUE ESTE TERRENO SE LOCALIZA EN UN ARROYO Y QUE PARA SU DEBIDO APROVECHAMIENTO ES NECESARIO HACER ALGUNAS OBRAS DE TENDIDO DE TUBOS DE DRENAJE PLUVIAL A FIN DE NO CREAR PROBLEMAS CON LOS ESCURRIMIENTOS DE AGUA, SE APRUEBA DICHA DONACION Y EN SU OPORTUNIDAD SERA TURNADA AL CONGRESO PARA SU DEBIDA DESAFECTACION - EN FAVOR DE LA SECRETARIA DE EDUCACION PUBLICA.

CUARTO: EN USO DE LA PALABRA EL C. ALCALDE MANIFESTO QUE: EN RELACION A EL ACTA DE CABILDO CELEBRADA EN EL PASADO MES DE ABRIL DE 1983, Y EN EL CUAL SE ACORDO SOLICITAR LA DESAFECTACION DE TERRENOS PROPIEDAD MUNICIPAL, CONOCIDO COMO PREDIO SANTA ELENA, Y - CON SUPERFICIE DE 7, 129, 70 MTS² DE LEVANTAMIENTO TOPOGRAFICO - EFECTUADO EN DICHO LUGAR, SE DESPRENDE QUE DE LOS 56 LOTES EXISTEN- TES, 45 SON HABITADOS Y EXISTEN 11 LOTES BALDIOS DE DIFERENTES ME- DIDAS DE LOS CUALES PIDO SU AUTORIZACION PARA QUE AL QUEDAR DESA- - FECTADO EL TOTAL DE INMUEBLE ESTA PRESIDENCIA PUEDA DESTINAR MEDIAN- TE VENTA, PARA RESOLVER EL PROBLEMA DE ASENTAMIENTOS HUMANOS IRRE-

GULARES, AL PRECIO FIJADO POR LA SECRETARIA DE FINANZAS Y ~~63~~ SECRETARIA GENERAL DEL ESTADO A TRAVES DE LA UNIDAD TECNICA CATASTRAL. EN LA INTELIGENCIA DE QUE LOS 45 LOTES OCUPADOS SE ENAJENARAN A FAVOR DE LOS ACTUALES POSESIONARIOS, SEGUN LA REFERIDA ACTA.

QUINTO: SE PRESENTO SOLICITUD DE DONACION DE TERRENO UBICADO EN LA COLONIA INFONAVIT CON UN AREA DE 5,838 MTS., AL NORTE COLINDA CON LA CALLE EMILIANO ZAPARA CON 18.50 MTS., AL ORIENTE CON -- 129.00 MTS., COLINDANDO CON UN DERECHO DE PASO PLUVIAL; AL SUR -- CON 68.00 MTS. COLINDANDO CON TERRENO MUNICIPAL Y AL PONIENTE CON 135.00 MTS. COLINDA CON LA CALLE FELIPE ANGELES, DANDO EL AREA TOTAL ANTES MENCIONADA.

PARA CONSTRUIR UNA SECUNDARIA. SE APRUEBA Y SE TURNARA AL CONGRESO PARA SU DESAFECTACION COMO BIEN MUNICIPAL A FAVOR DE EDUCACION PUBLICA.

SEXTO: ASUNTOS GENERALES. EL C. LIC. ISMAEL GARZA Y. EN USO DE LA PALABRA COMENTO QUE HAN ESTADO AUMENTANDO LAS SOLICITUDES DE LOS HABITANTES DEL RIO A FIN DE ADQUIRIR LAS CASAS DEL PROYECTO GENERAL LAZARO GARZA AYALA QUEDANDO PENDIENTES DE APROBACION POR EL BANCO.

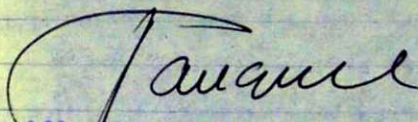
EL C. ALCALDE COMENTO QUE EN LAS OBRAS DE AMPLIACION DE LA AVENIDA MORONES PRIETO SE TRATA DE EVITAR PERJUICIOS A LAS FAMILIAS Y VECINOS DE DICHA AVENIDA POR LO QUE SOLO SE AFECTARAN UNAS 40 VIVIENDAS, ASIMISMO COMENTO QUE CASI ESTAN CONCLUIDOS LOS TRABAJOS EN LA CALLE CERRADA DEL CENTRO ESCOLAR GANTE Y QUE SERA UNA AREA MAS DE DESCANSO PARA LOS VECINOS YA QUE ADEMAS DE QUE SE CONSTRUYEN JARDINERAS TIENEN ALGUNAS BANCAS, EL C. ALCALDE SIGUE COMENTANDO QUE ESTAN REPAVIMENTANDO ALGUNAS CALLES DEL CASCO DEL MUNICIPIO SIN COSTO ALGUNO PARA LOS VECINOS Y AGREGO QUE LA IDEA ES CONTINUAR CON OTRAS CALLES QUE SE ENCUENTRAN ALGO DETERIORADAS EL REGIDOR JUAN MANUEL PUENTE PREGUNTO SI EXISTIA ALGUN PROYECTO PARA EL TERRENO MUNICIPAL ADYACENTE A LA CASA DE LA CULTURA TRAS ESCUCHAR ALGUNAS OPINIONES SE PROPUSO CONSTRUIR UN GIMNASIO TECHADO DONDE PUEDAN PRACTICAR DEPORTES COMO TENIS, BASKETBALL, BOLIBOL, ETC., Y ADEMAS INTEGRAR --

TODA EL AREA A FIN DE QUE ESA: SEA UNA UNIDAD DEPORTIVA, PROPUESTA SOBRE LA QUE EL C. ALCALDE OFRECIO ESTUDIAR A LA BREVEDAD POSIBLE.


EN USO DE LA PALABRA EL REGIDOR MAXIMINO SERRANO COMENTO SOBRE LA POSIBILIDAD DE CONSTRUIR UN MERCADO MUNICIPAL. Y ENTRE OTRAS SE PRESENTO LA OBJECCION DE QUE SE ESTABA YA CONCLUYENDO LA CONSTRUCCION DEL MERCADO DEL ABASTOS DEL PONIENTE POR LO CUAL SERIA INCONVENIENTE CONSTRUIR OTRO AQUI.

EN USO DE LA PALABRA EL REGIDOR JOSE MANUEL ARECHIGA COMENTO QUE A LA CENTRAL OBRERA A LA QUE ESTA AFILIADO, CELEBRO UN CONGRESO NACIONAL EN LA CIUDAD DE MEXICO Y QUE A EL Y AL REGIDOR ARMANDO VALDEZ LES CORRESPONDIO IR EN REPRESENTACION DE DICHA CENTRAL OBRERA.

SIN OTRO ASUNTO QUE TRATAR ESTA SESION SE DIO POR TERMINADA A LAS 20:30 HORAS.



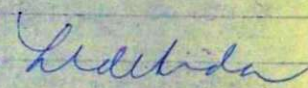
LIC. PAUL RANGEL HINOJOSA
C. PRESIDENTE MUNICIPAL



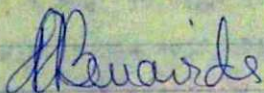
LIC. ISMAEL GARZA T.
C. SECRETARIO DEL AYUNTAMIENTO



C.P. RICARDO GARZA VILLARREAL
C. TESORERO MUNICIPAL



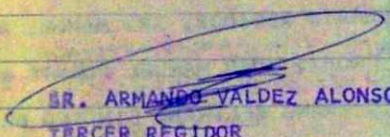
SRA. LUPINA SOLANO DE SADA
C. ALCALDESA SUPLENTE.




ING. DOMINGO BENAVIDES ARREDONDO
PRIMER REGIDOR




SRA. ERNESTINA MENDEZ DE PINALES
SEGUNDO REGIDOR




SR. ARMANDO VALDEZ ALONSO
TERCER REGIDOR




SR. MANUEL ARECHIGA DE LA ROSA
CUARTO REGIDOR




PROFR. JUAN MANUEL PUENTE RODRIGUEZ
QUINTO REGIDOR




SR. MAXIMINO SERRANO BELTRAN
SEXTO REGIDOR




SR. GONZALO ZAMBRANO PAEZ
SINDICO PRIMERO



SR. JUSTO ROBLES MARTINEZ
SINDICO SEGUNDO



LIC. JESUS MORALES ARIZPE
ALCALDE SEGUNDO JUDICIAL PROP.



LIC. ARTURO RODRIGUEZ PEREZ
ALCALDE SEGUNDO JUDICIAL SUP.